



Allmänna lokala ordningsföreskrifter för Malung-Sälens kommun

Kartbilagor

1. Ordningsslagens offentlig plats

- Allmänna vägar och detaljplanelagda områden

2. Ordningsföreskrifterna § 3 – offentlig plats:


- Folkparker och dansbanor: Orrskogen Folkets Park, Malung
- Idrottsplatser och sportområden: Skinnarvallen och Ishallen/Sportfältet, Malung
- Badplatser: Bullsjöns naturbad, Malung
- Campingplatser: Bullsjöns Camping inkl bassäng och minigolfbana

3. Ordningsföreskrifterna §§ 13, 14, 17-18 och 20:

- § 13, Förbud mot förtäring av alkohol, 2 kartbilder
- § 14, Campingförbud: PD-området och Brandstationsparkeringen, Malung
- §§ 17-18, Tätorter, större byar
- § 20, Samlad bebyggelse

4. Detaljer

- Allmänna vägar, detaljplanelagda områden och samlad bebyggelse:
 - Norra kommundelen: Torgås - Sörsjön
 - Mellersta kommundelen: Limesforsen - Transtrand
 - Södra kommundelen:
 - Malungsfors – Malung – Öje – Yttermalung
 - Malung – Yttermalung – Tyngsjö

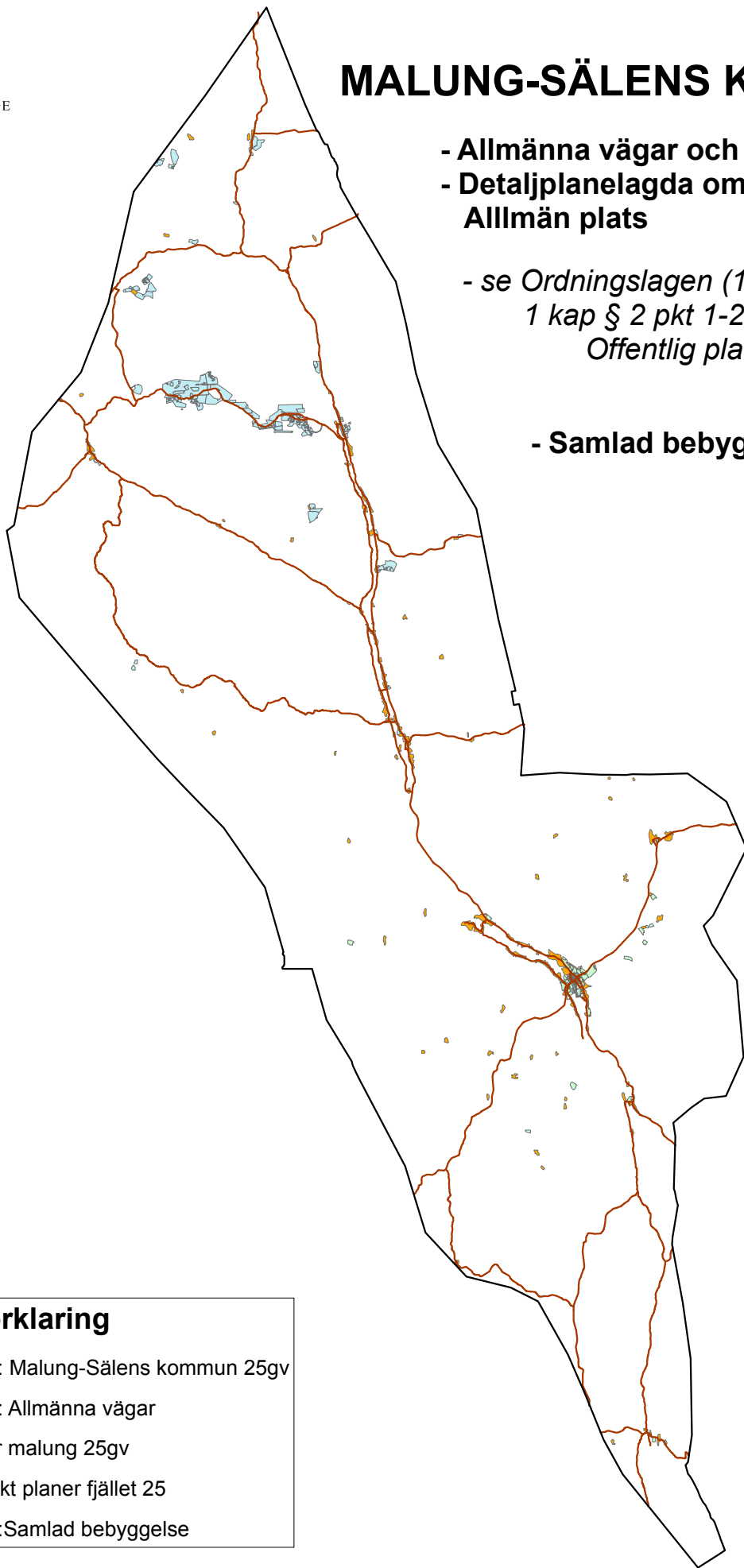


MALUNG-SÄLENS KOMMUN






- Allmänna vägar och
- Detaljplanelagda områden:
Allmän plats

- se *Ordningslagen (1993:1617)*
1 kap § 2 pkt 1-2 (av 4):
Offentlig plats

- **Samlad bebyggelse**



Teckenförklaring

	ÖP09: Malung-Sälens kommun 25gv
	ÖP09: Allmänna vägar
	planer malung 25gv
	översikt planer fjället 25
	ÖP09:Samlad bebyggelse

MALUNG-SÄLENS KOMMUN

Allmänna lokala ordningsföreskrifter

Kartbilaga Folkparker och dansbanor

1. Orrskogen Folkets Park

Orrskogen Folkets Park

Västerdalälven

Kommuncentrum Malung

E16 /
E45
Malung

BS110118

MALUNG-SÄLENS KOMMUN

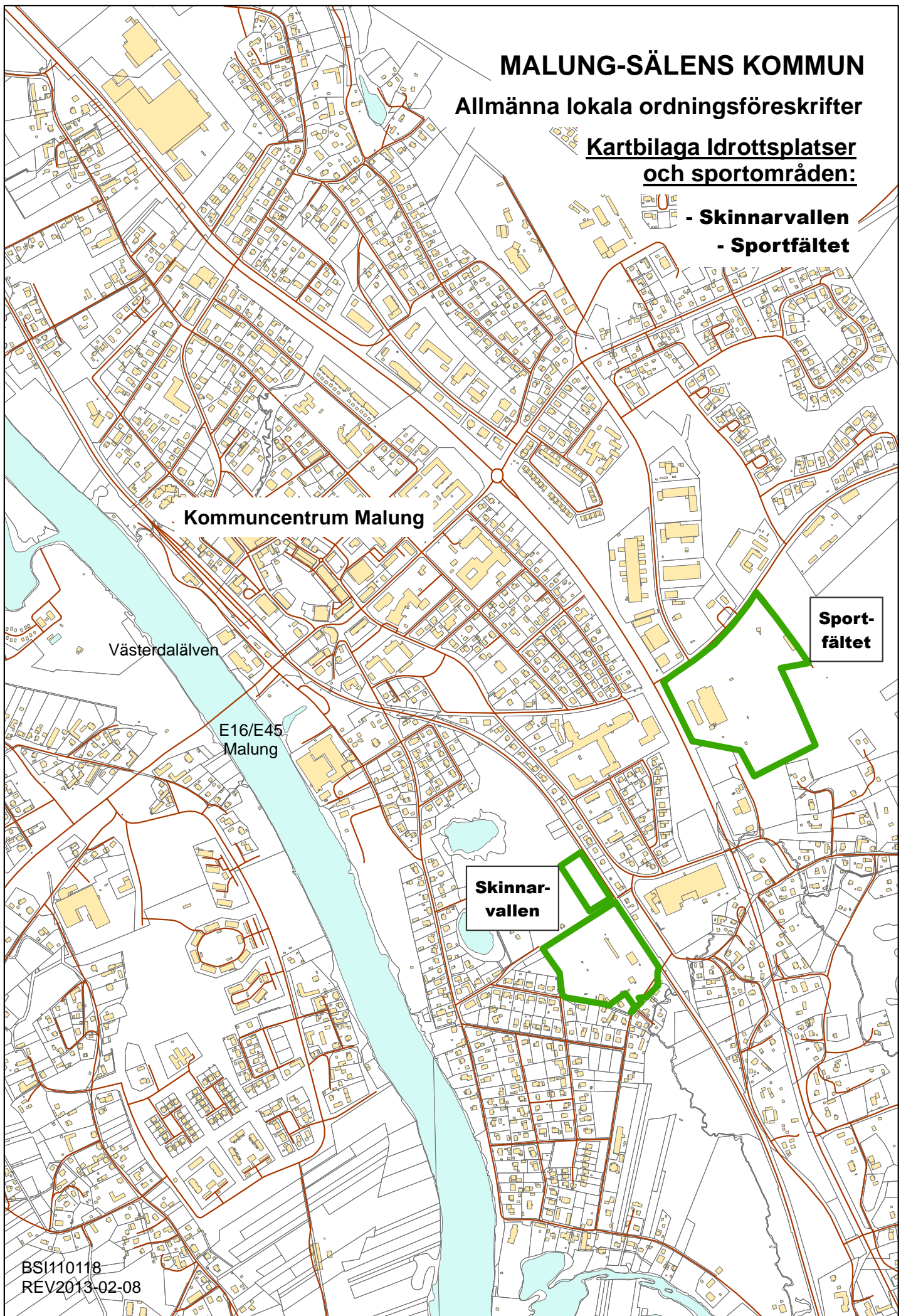
Allmänna lokala ordningsföreskrifter

Kartbilaga Idrottsplatser och sportområden:



- Skinnarvallen

- Sportfältet



Kommuncentrum Malung

Västerdalälven

E16/E45
Malung

Sport-
fältet

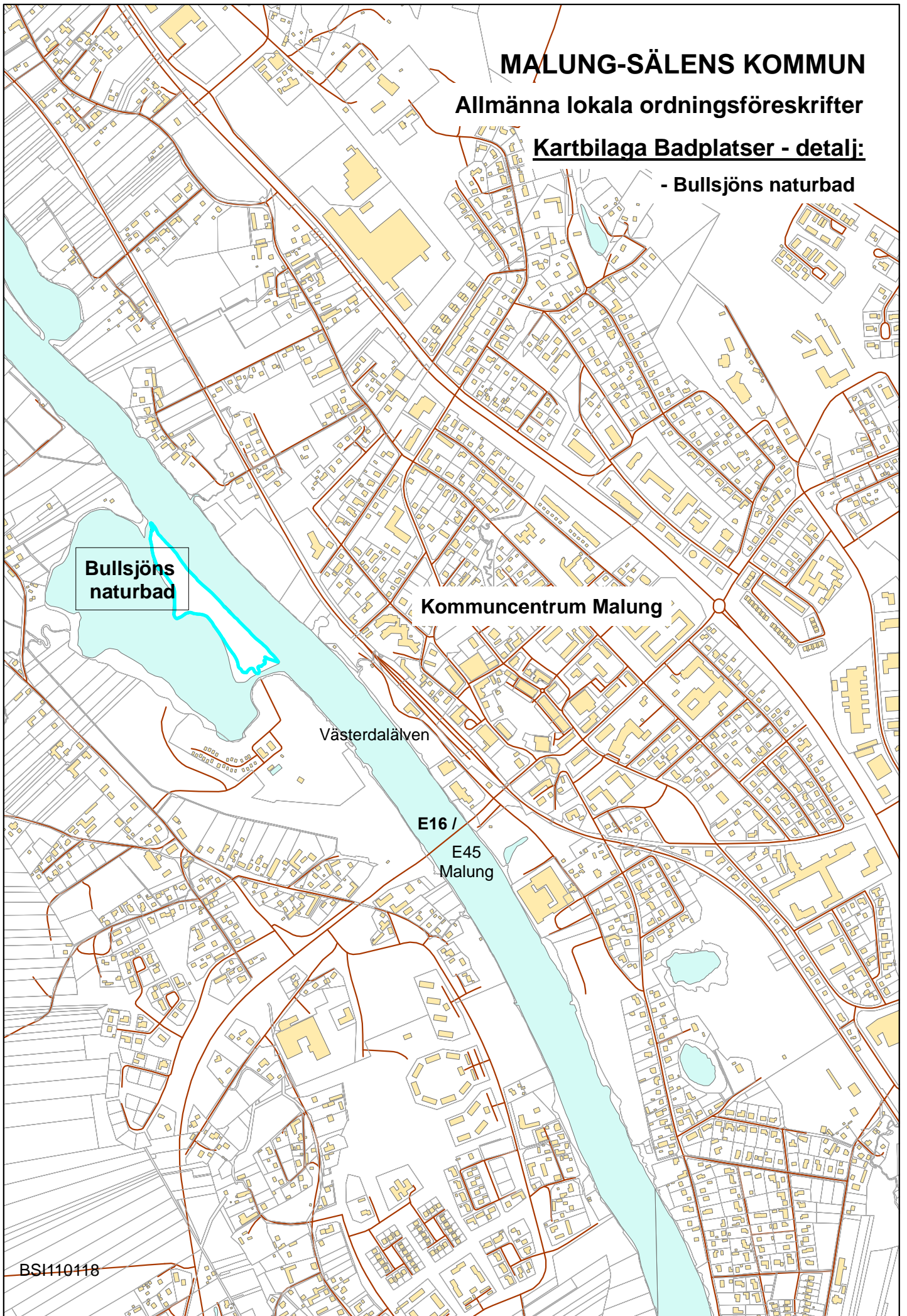
Skinnar-
vallen

MALUNG-SÄLENS KOMMUN

Allmänna lokala ordningsföreskrifter

Kartbilaga Badplatser - detalj:

- Bullsjöns naturbad



Bullsjöns
naturbad

Kommuncentrum Malung

Västerdalälven

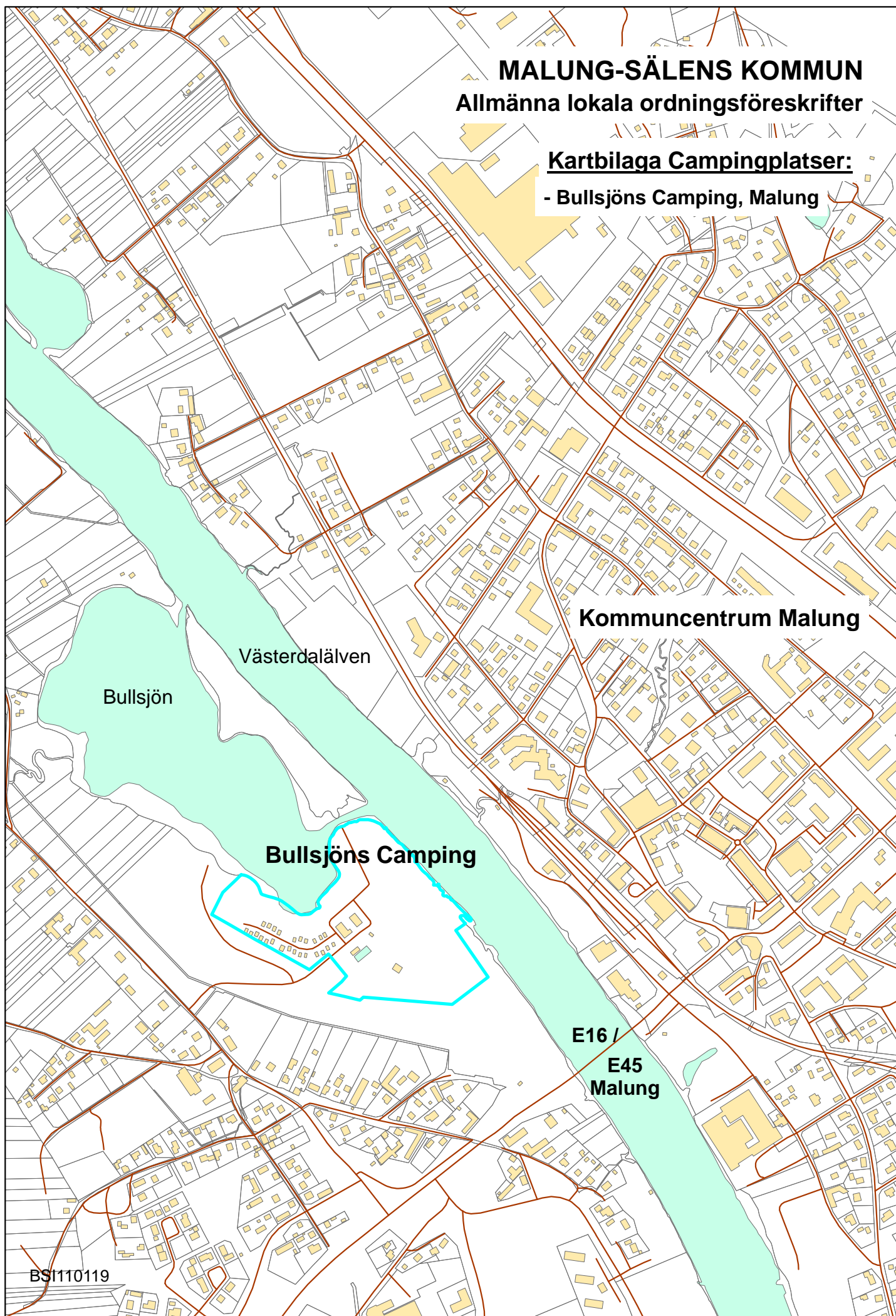
E16 /
E45
Malung

BS1110118

MALUNG-SÄLENS KOMMUN
Allmänna lokala ordningsföreskrifter

Kartbilaga Campingplatser:

- Bullsjöns Camping, Malung



MALUNG-SÄLENS KOMMUN

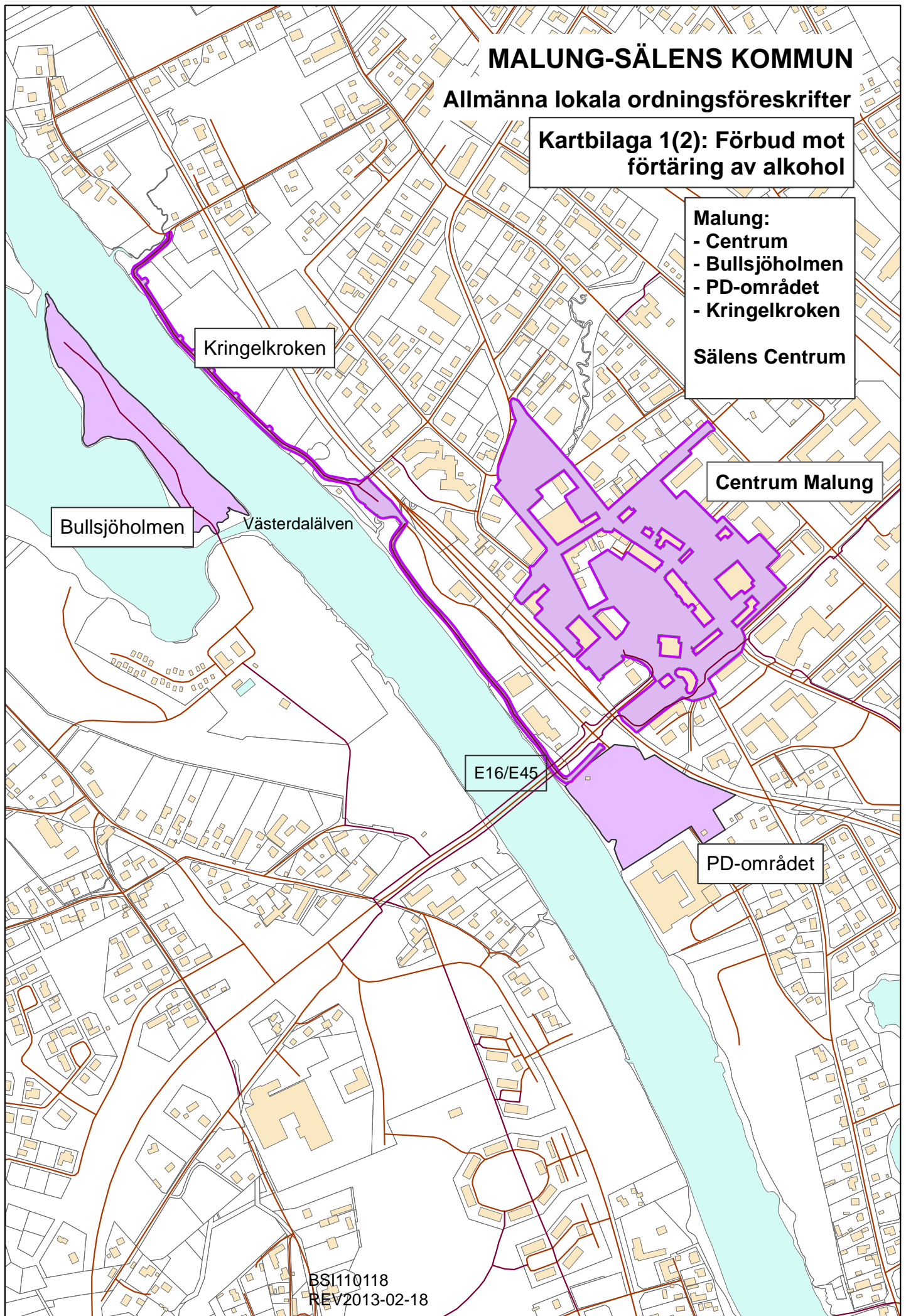
Allmänna lokala ordningsföreskrifter

Kartbilaga 1(2): Förbud mot förtäring av alkohol

Malung:

- Centrum
- Bullsjöholmen
- PD-området
- Kringelkroken

Sälens Centrum



Kringelkroken

Bullsjöholmen

Västerdalälven

Centrum Malung

E16/E45

PD-området

MALUNG-SÄLENS KOMMUN

Allmänna lokala ordningsföreskrifter

Kartbilaga 2(2): Förbud mot förtäring av alkohol

- Malung:**
- Centrum
 - Bullsjöholmen
 - PD-området
 - Kringelkroken

Sälens Centrum

Väg 311

Sälens centrum

Vikhans-
vägen

MALUNG-SÄLENS KOMMUN

Allmänna lokala ordningsföreskrifter

Kartbilaga Campingförbud:

- PD-området
- Brandstationsparkeringen

**Brandstations-
parkeringen**

Kommuncentrum Malung

Västerdalälven

E16/E45
Malung

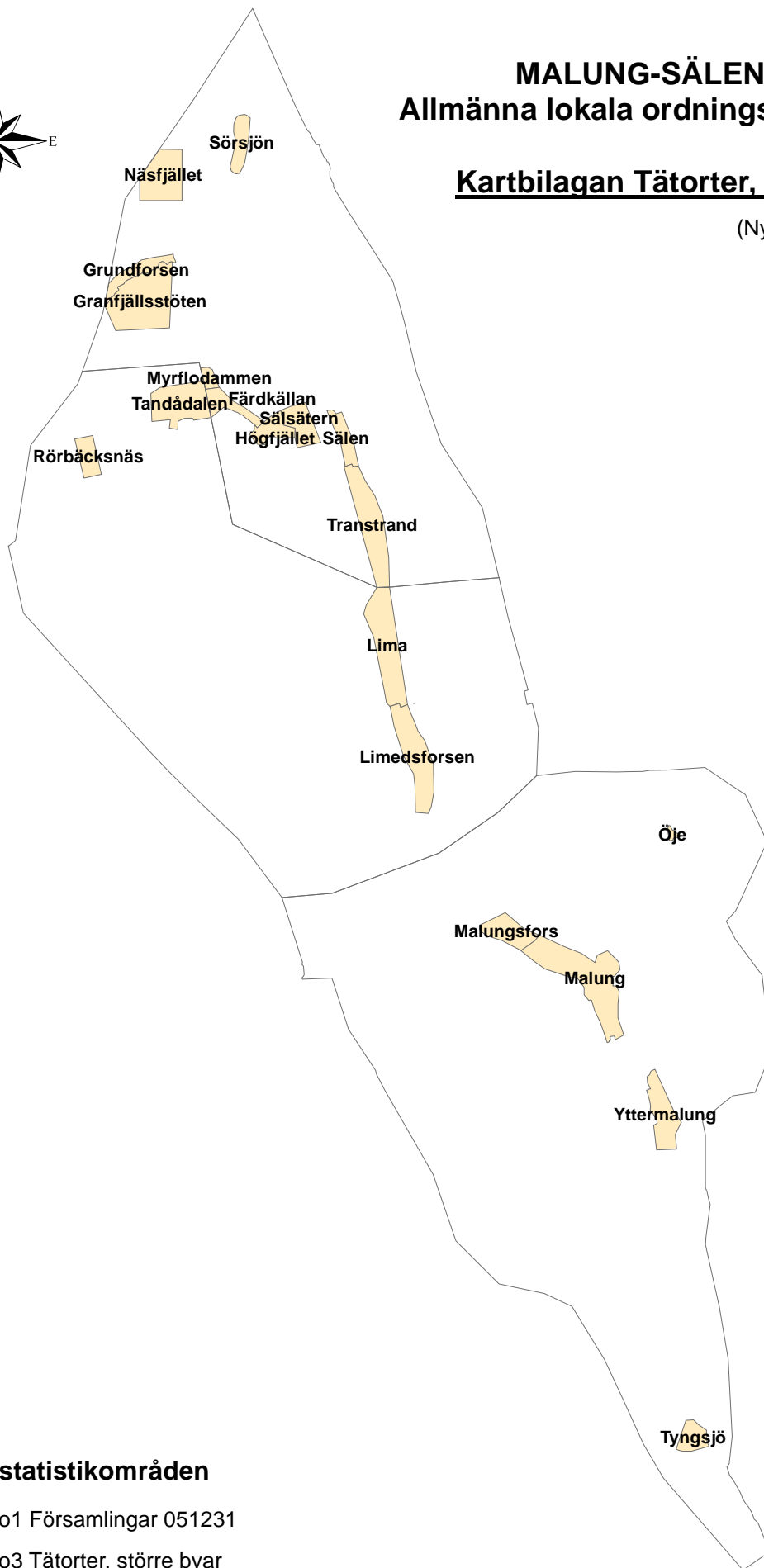

PD-området

MALUNG-SÄLENS KOMMUN



Allmänna lokala ordningsföreskrifter

Kartbilagan Tätorter, större byar

(Nyko 3-områden)



NYKO- / statistikområden

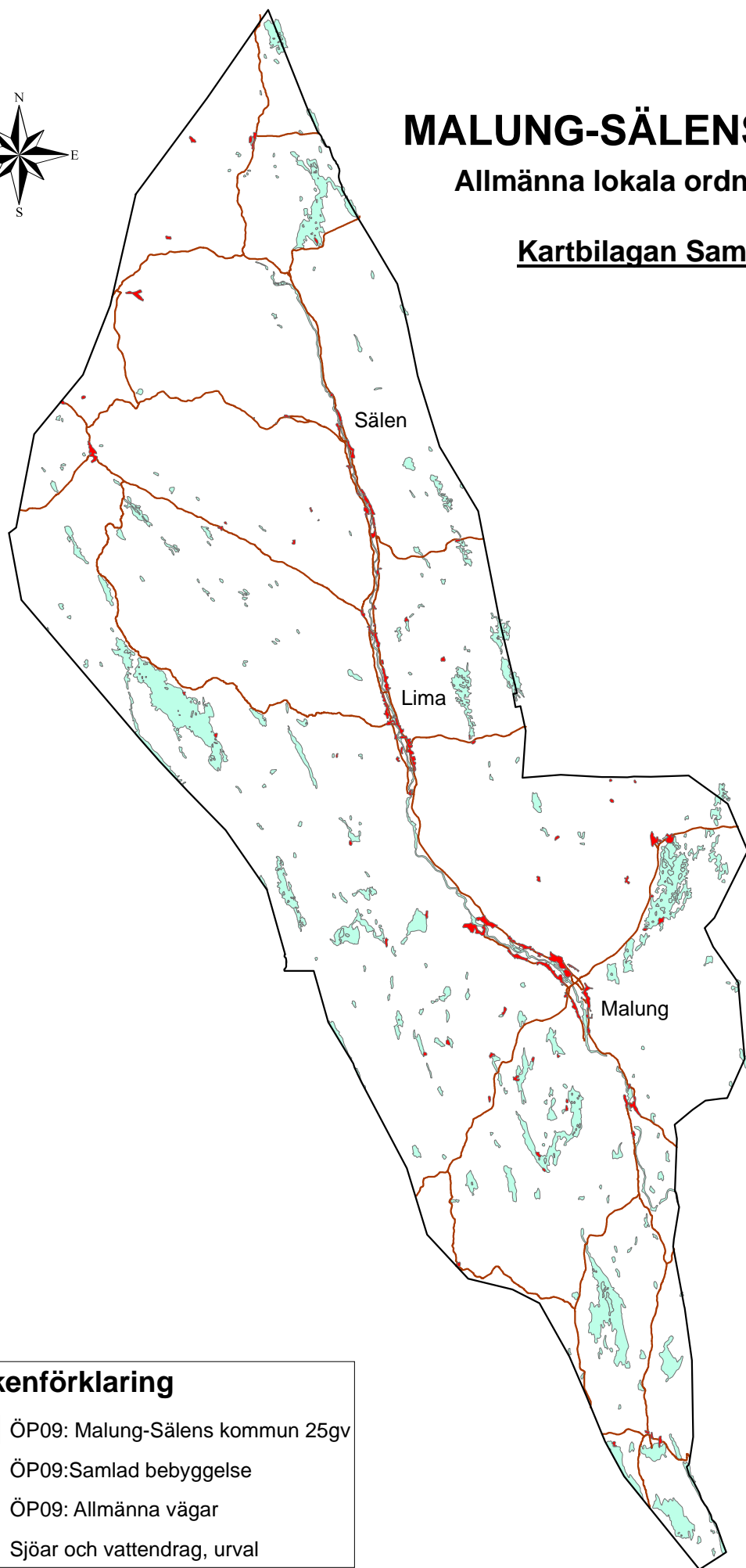
-  nyko1 Församlingar 051231
-  nyko3 Tätorter, större byar







MALUNG-SÄLENS KOMMUN

Allmänna lokala ordningsföreskrifter

Kartbilagan Samlad bebyggelse




Teckenförklaring

-  ÖP09: Malung-Sälens kommun 25gv
-  ÖP09: Samlad bebyggelse
-  ÖP09: Allmänna vägar
-  Sjöar och vattendrag, urval

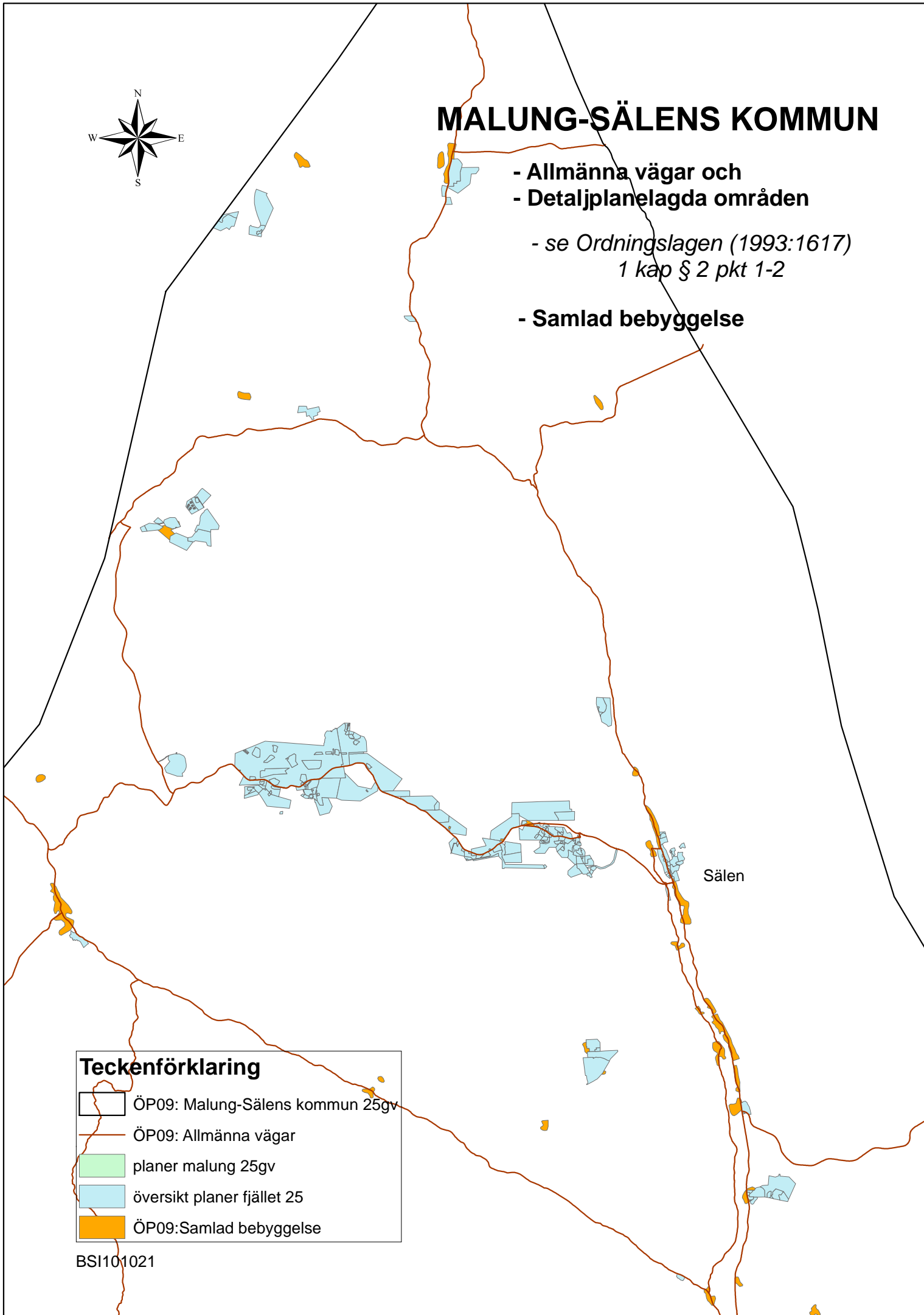
BSI101207

0 5 10 20 30 Kilometer








MALUNG-SÄLENS KOMMUN

- Allmänna vägar och
- Detaljplanelagda områden
- se *Ordningsslagen (1993:1617)*
1 kap § 2 pkt 1-2
- Samlad bebyggelse



Sälens

Teckenförklaring

-  ÖP09: Malung-Sälens kommun 25gv
-  ÖP09: Allmänna vägar
-  planer malung 25gv
-  översikt planer fjället 25
-  ÖP09: Samlad bebyggelse


BSI101021

MALUNG-SÄLENS KOMMUN

- Allmänna vägar och
- Detaljplanelagda områden






- se *Ordningslagen (1993:1617)*
1 kap § 2 pkt 1-2

- Samlad bebyggelse




Lima

Teckenförklaring

-  ÖP09: Malung-Sälens kommun 25gv
-  ÖP09: Allmänna vägar
-  planer malung 25gv
-  översikt planer fjället 25
-  ÖP09: Samlad bebyggelse

BSI101021

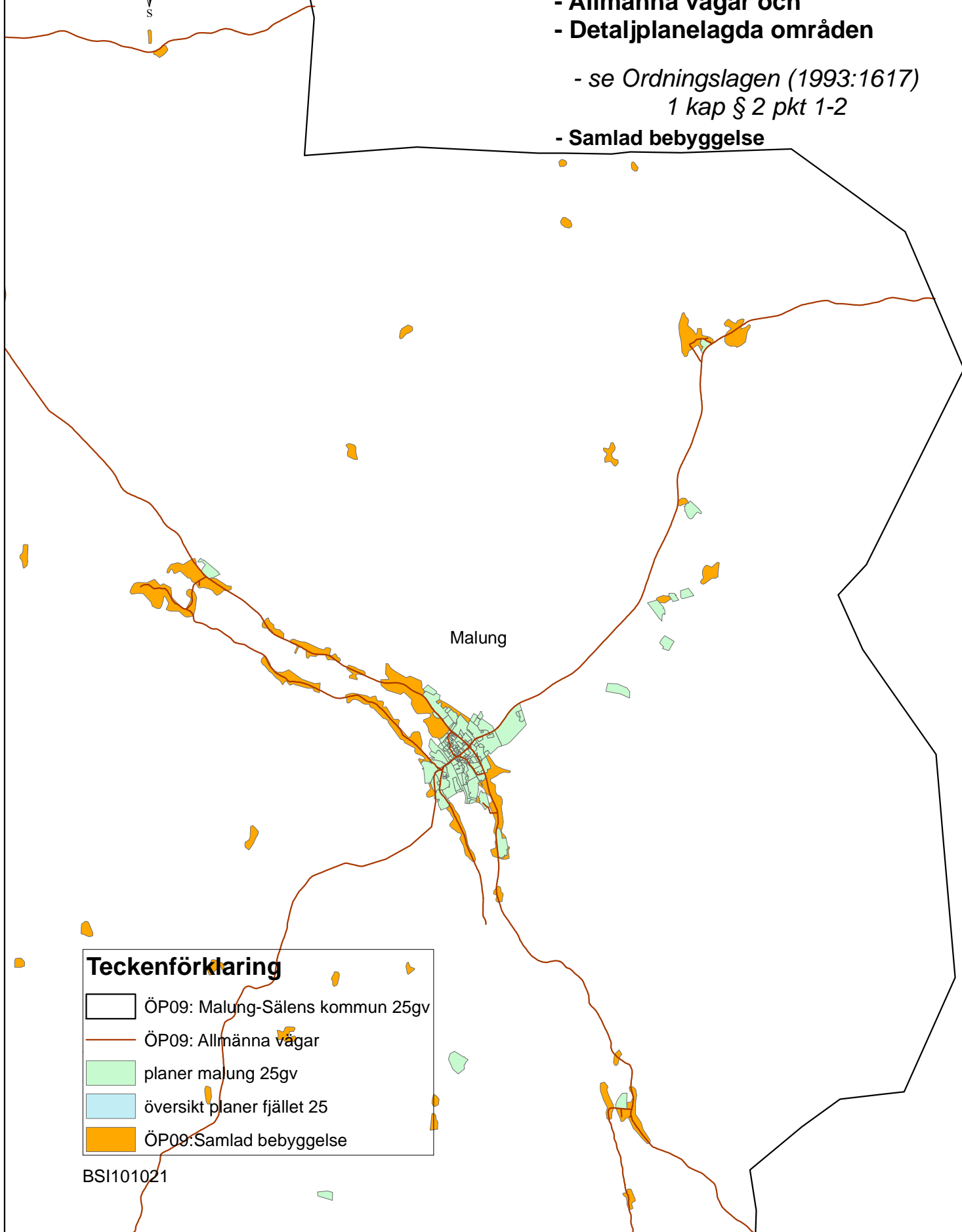


MALUNG-SÄLENS KOMMUN

- Allmänna vägar och
- Detaljplanelagda områden

- se *Ordninglagen (1993:1617)*
1 kap § 2 pkt 1-2

- Samlad bebyggelse



Teckenförklaring


- ÖP09: Malung-Sälens kommun 25gv
- ÖP09: Allmänna vägar
- planer malung 25gv
- översikt planer fjället 25
- ÖP09: Samlad bebyggelse

BSI101021






Malung

MALUNG-SÄLENS KOMMUN

- Allmänna vägar och
- Detaljplanelagda områden
- se *Ordningslagen (1993:1617)*
1 kap § 2 pkt 1-2
- Samlad bebyggelse



Teckenförklaring

-  ÖP09: Malung-Sälens kommun 25gv
-  ÖP09: Allmänna vägar
-  planer malung 25gv
-  översikt planer fjället 25
-  ÖP09: Samlad bebyggelse

BSI101021