
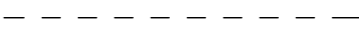








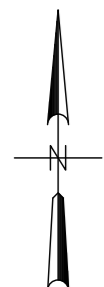
# ILLUSTRATION



## TECKENFÖRKLARING

-  Plangräns
-  Föreslagen ny fastighetsgräns
-  Lokalgata
-  Tomtmark
-  Ny bebyggelse
-  Vägområde genomfartsväg
-  Naturmark
-  Transformatorstation

<b>Till planen hör:</b> Plankarta med bestämmelser Planbeskrivning Genomförandebeskrivning		Illustrationskarta Fastighetsförteckning VA-plan	
<b>ILLUSTRATION DETALJPLAN</b>		<b>Lagakraft handling</b>	
<b>Östra Sälen 8:116 m fl</b>		Beslutsdatum	Instans
		Godkänd för samråd 2020-09-03 § 81	MSN
Malung-Sälens kommun, Dalarnas län		Antagande	MSN
		2021-03-04 § 22	
Upprättad i november 2020 reviderad januari 2021		Laga kraft	
		2021-04-01	
<b>Planförfattare</b>  Kärsti Hallström - Planarkitekt Arjan Bastiaans - Planeringsarkitekt MSA		 www.agnasark.se • +46(0)247-792060	
Planen är upprättad enligt Plan- och bygglagen (PBL) SFS 2010:900 Grundkarta är upprättad av Malung-Sälens Kommun Fastighetsförteckning är upprättad av Metria AB		UPPGIFTER OM GRUNDKARTAN Koordinatsystem: SWEREF 99 13.30 Höjdsystem: RH 2000	



Skala 1:1000 A2, 1:2000 A4

